













ZMIANA MIEJSCOWEGO PLANU ZAGOSPODAROWANIA PRZESTRZENNEGO TERENU POŁOŻONEGO W OBRĘBIE GEODEZYJNYM WOJKOWICE

RYSUNEK PLANU

RADA GMINY
ZÓRAWINA




LEGENDA:

-  GRANICA OBSZARU OBJĘTEGO PLANEM
-  USTALENIA FUNKCJONALNE
-  MN/U ZABUDOWA MIESZKANIOWO - USŁUGOWA
-  USTALENIA REGULACYJNE
-  LINIE ROZGRANICZAJĄCE FUNKCJE
-  NIEPRZEKRACZALNE LINIE ZABUDOWY
-  KOMUNIKACJA
-  KDG1/2 DROGA KLASY GŁÓWNEJ
-  KDD1/2 DROGA KLASY DOJAZDOWEJ

Przewodniczący
Rady Gminy Zórawina

Maciej Koba
Maciej Koba

ZALĄCZNIK NR 1
DO UCHWAŁY NR IV/14/11
RADY GMINY ZÓRAWINA
Z DNIA 25 LUTEGO 2011 R.



PRACOWNIA PROJEKTOWO - USŁUGOWA PRZECIWSKŁĄCIE & STANPARK S.C. ul. Kmitki 5, 57-100 Szezela, tel./fax. (071) 796 27 58	
TEMAT: ZMIANA MIEJSCOWEGO PLANU ZAGOSPODAROWANIA PRZESTRZENNEGO TERENU POŁOŻONEGO W OBRĘBIE GEODEZYJNYM WOJKOWICE	
CZĘŚĆ:	RYSUNEK PLANU
SKALA 1:1000	
DATA 02.20.11	
ZESPÓŁ AUTORSKI: mgr inż. Marek Śliwa, nr Z01U-Z-43 mgr inż. Marek Śliwa, nr Z01U-Z-407	

<p>Woj. śląskie powiat zórawicki gmina ZÓRAWINA ul. Główna 128 44-113 Zórawina</p>	<p>MAJĄC CELY PRZEKAZANIA dokumentacji z dnia 11.01.2011</p>	<p>Pracownia Projektowo-Usługowa Przeciwskłacie & Stanpark S.C. ul. Kmitki 5, 57-100 Szezela tel./fax. (071) 796 27 58</p>
<p>02.18.04 / 2008</p>	<p>02.18.04 / 2008</p>	<p>02.18.04 / 2008</p>